

ROBERTO CIRI

# DOLOMITY BRENTA

## I GRUPA ADAMELLO-PRESANELLA

30 TRAS HIKINGOWYCH



Bezdroża

ERGO  
HESTIA



**Tytuł oryginalny:** Escursioni a Madonna di Campiglio

**Tłumaczenie z j. włoskiego:** Marta Starosolska, Andrzej Starosolski

**Adiustacja i korekta:** Artur Figarski

**Projekt składu i skład:** Sabina Suchy

**Projekt okładki:** Sabina Suchy

Fotografia na pierwszej stronie okładki: Adobestock.com

Fotografie w książce pochodzą z archiwum Autora, o ile nie zaznaczono inaczej.

Wszelkie prawa zastrzeżone. Nieautoryzowane rozpowszechnianie całości lub fragmentu niniejszej publikacji w jakiegokolwiek postaci jest zabronione. Wykonywanie kopii metodą kserograficzną, fotograficzną, a także kopiowanie książki na nośniku filmowym, magnetycznym lub innym powoduje naruszenie praw autorskich niniejszej publikacji.

Wszystkie znaki występujące w tekście są zastrzeżonymi znakami firmowymi bądź towarowymi ich właścicieli.

Autor oraz wydawca dołożyli wszelkich starań, by zawarte w tej książce informacje były kompletne i rzetelne. Nie biorą jednak żadnej odpowiedzialności ani za ich wykorzystanie, ani za związane z tym ewentualne naruszenie praw patentowych lub autorskich. Autor oraz wydawca nie ponoszą również żadnej odpowiedzialności za ewentualne szkody wynikłe z wykorzystania informacji zawartych w książce.

**Redaktor prowadzący:** Jacek Włodarczyk Book Marketing Research Sp. z o.o.

Helion S.A.

ul. Kościuszki 1c, 44-100 Gliwice

tel. 32 230 98 63

e-mail: redakcja@bezdroza.pl

www: <https://bezdroza.pl> (księgarnia internetowa, katalog książek)

Drogi Czytelniku!

Jeżeli chcesz ocenić tę książkę, zajrzyj pod adres

<https://bezdroza.pl/user/opinie/bethmc>

Możesz tam wpisać swoje uwagi, spostrzeżenia, recenzje.

Wydanie I, 2023

ISBN: 978-83-283-6784-5

© Idea Montagna Editoria e Alpinismo 2016

Polish edition copyright © 2023 by Helion S.A.

Printed in Poland.

ROBERTO CIRI

**DOLOMITY**

**BRENTA**

**I GRUPA ADAMELLO-PRESANELLA**

**30 TRAS HIKINGOWYCH**

TŁUMACZENIE MARTA STAROSOLSKA, ANDRZEJ STAROSOLSKI



Kup książkę

Poleć książkę

## WSTĘP

Przyjazd do Madonny di Campiglio jest jak podróż w czasie – tak wiele historii kryją zarówno ścieżki tej perły Dolomitów, jak i otaczające ją góry. Na fotografiach Leo Baehrendta z lat 20. XX wieku można rozpoznać jedynie szczyty Dolomitów Brenta, natomiast Valle di Campiglio jest alpejską doliną z nielicznymi szałasami i małą osadą, przez którą przebiega tylko jedna nieutwardzona droga. Prawdziwym wizjonerstwem wykazał się powracający z krucjat na Wschodzie Raimondo, rycerz Zakonu Szpitalników, który pod koniec 1100 r. w ramach zadośćuczynienia za popełnione grzechy założył tu klasztor oferujący schronienie podróżnym. Perspektywiczne myślenie cechowało

również Giambattistę Righi ze Strembo, który z kolei niemal 700 lat później wybudował w dolinie pierwszy hotel oraz pierwszą drogę z prawdziwego zdarzenia. Mimo że przyświecały im różne motywacje, obie te postaci dały podwaliny pod przyszłą miejscowość Madonna de Campèi, uwielbiany przez miłośników Dolomitów renomowany ośrodek narciarski, mekkę turystów górskich i wspinaczy. Uroki tego miejsca dostrzegła także cesarska rodzina. Cesarz Austrii Franciszek Józef i jego żona Elżbieta Amalia Eugenia von Wittelsbach, zwana Sisi, pod koniec XIX wieku gościli w Madonnie di Campiglio dwukrotnie. Było to wydarzenie, którego wspomnienie do dziś jest żywe i obecne w atmosferze miasta, wraz z pamięcią o skromnych osobach, które oddały się do dyspozycji cesarskim gościom, towarzysząc im podczas

górskich wycieczek. Był to zwłaszcza Antonio Dallagiacomą oraz inni przewodnicy alpejscy. Alpinizm to kolejny wielki kawałek historii, którego duch unosi się tu wszędzie – od doliny Valle di Campiglio po szczyty Brenta i Presanella. Takie nazwiska, jak Ball, Tuckett, Freshfield, Dallagiacomą, Alimonta, Vidi, Nicolussi, Garbari, Agostini, Detassis, Castiglioni, Maestri oraz wiele innych na trwałe zapisało się na skalnych ścianach górujących nad Madonną di Campiglio. Pośród wszystkich grup górskich w Dolomitach, grupa Brenta wyróżnia się różnorodnością krajobrazów i widoków, a także bogactwem tras trekkingowych i dróg wspinaczkowych, które być może nie mają sobie równych. Od wędrówek przepięknymi dolinami w otoczeniu potężnych skalnych ścian (tu przykładem mogą być doliny Val d'Ambièz, Val Brenta, Val delle Seghe, Valle di S. Maria Flavona czy Val di Tovel) po śmiałe trasy biegnące powyżej 3000 metrów n.p.m. półkami przecinającymi pionowe ściany. Tysiące szczytów i turni, nad którymi górują takie olbrzymy, jak Cima Brenta, Cima Tosa, Crozzòn di Brenta, Torre di Brenta,

Pietra Grande oraz wspaniała, niebywale strzelista turnia Campanile Basso. I jakby tyle piękna nie wystarczyło, aby uczynić dolinę Valle di Campiglio atrakcyjną, tej wschodniej, typowo dolomickiej części towarzyszy zachodnia część o charakterystyce tak alpejskiej, jakbyśmy znaleźli się w dolinie Val d'Aosta. Tu – w grupie Presanella i Adamello króluje wysokie szczyty z rozsianymi u ich podnóżu pełnymi uroku jeziorami polodowcowymi – kraina łąk, skał i wody, która oczy syci kolorami, a duszę napełnia spokojem. To właśnie do tych dwóch światów trafiają turyści przemierzający ścieżki Dolomitów Brenta, mogąc każdego dnia podróżować przez dwie odmienne krainy, tak jakby odbywali różne wakacje w ramach jednego wyjazdu. Wędrowcom, którzy zechcą ruszyć na wędrówkę tymi gościnnymi ścieżkami wśród zadziwiających naturalnych scenarii, życzę, aby znaleźli spokój, harmonię i pogodę ducha, które towarzyszyły mi podczas samotnych wypraw wokół Madonny di Campiglio.

**Roberto Ciri**



▲ Schronisko Rifugio Lago di Nambino w masywie Presanella (fot. Christian Nannetti).

# SPIS TREŚCI

## INFORMACJE PRAKTYCZNE

|  |    |
|--|----|
| PARK PRZYRODNICZY ADAMELLO BRENTA..... | 12 |
| DOLOMITY BRENTA.....                   | 18 |
| MADONNA DI CAMPIGLIO.....              | 26 |
| BAZA TURYSTYCZNA.....                  | 32 |
| JAK KORZYSTAĆ Z PRZEWODNIKA.....       | 36 |
| UWAGI.....                             | 40 |
| W RAZIE NAGŁEGO WYPADKU.....           | 42 |
| POMOCNE INFORMACJE.....                | 43 |
| BIBLIOGRAFIA.....                      | 44 |
| PODZIĘKOWANIA.....                     | 45 |

|  |     |
|--|-----|
| <b>1</b> PĘTLA WOKÓŁ MADONNY DI CAMPIGLIO.....             | 48  |
| Długi spacer wokół kurortu                                 |     |
| <b>2</b> Z MADONNY DI CAMPIGLIO NA HALĘ MALGA RITORTO..... | 52  |
| Panorama Dolomitów Brenta w popołudniowym świetle          |     |
| <b>3</b> JEZIORO LAGO RITORTO.....                         | 56  |
| Malownicze jeziorko w górnej części doliny Val di Canton   |     |
| <b>4</b> PĘTLA PIĘCIU JEZIOR (GIRO DEI CINQUE LAGHI).....  | 62  |
| Wśród błękitnych klejnotów zdobiących szczyty Presanella   |     |
| <b>5</b> JEZIORA LAGO DI NAMBINO I LAGO DI PRADALAGO.....  | 70  |
| Śladami legendarnego smoka z Nambino                       |     |
| <b>6</b> PĘTLA TRZECH JEZIOR (GIRO DEI TRE LAGHI).....     | 78  |
| Monte Zeledria i trzy jeziora u podnóża Cima Artuich       |     |
| <b>7</b> JEZIORO LAGO DELLE MALGHETTE.....                 | 84  |
| Lustro, w którym odbija się łańcuch Północny Brenta        |     |
| <b>8</b> DOLINA VAL MELEDRIO.....                          | 90  |
| Wędrując gęstymi lasami w ustronnej dolinie                |     |
| <b>9</b> HALA MALGA VAGLIANELLA.....                       | 96  |
| Krótką wycieczką w popołudniowym słońcu                    |     |
| <b>10</b> HALA MALGA VAGLIANA.....                         | 102 |
| Wśród przepięknych modrzewi u podnóża Pietra Grande        |     |
| <b>11</b> PRZEŁĘCZ BOCCHETTA DEI TRE SASSI.....            | 108 |
| Długa pętla spokojnymi dolinkami wśród skalnych ścian      |     |

|  |     |
|--|-----|
| <b>12</b> PĘTLA WOKÓŁ PIETRA GRANDE.....   | 114 |
| Podróż do górnego triasu   |     |
| <b>13</b> PĘTLA WOKÓŁ TURRION BASSO.....   | 120 |
| Wśród skalnych szczytów przez sielankowe górskie hale w poszukiwaniu ciszy                 |     |
| <b>14</b> PĘTLA WOKÓŁ TURRION ALTO.....  | 126 |
| W sąsiedztwie szczytów Cima Gaiarda i Crozzòn dei Mandrini                                 |     |
| <b>15</b> SCHRONISKO RIFUGIO GRAFFER I PRZEŁĘCZ PASSO DEL GROSTÉ.....                      | 130 |
| Naprzeciw szczytów Pietra Grande i Cima del Grosté   |     |
| <b>16</b> Z PRZEŁĘCZY PASSO DEL GROSTÉ DO SCHRONISKA RIFUGIO TUCKETT.....                  | 136 |
| Trawers u podnóża masywu Grosté  |     |
| <b>17</b> Z DOLINY VALLESINELLA NA SZCZYT MONTE SPINALE.....                               | 142 |
| Wędrówka halami w okolicy Monte Spinale  |     |
| <b>18</b> SZLAK SENTIERO IMPERATRICE SISSI.....  | 150 |
| Śladami cesarzowej Austrii   |     |
| <b>19</b> Z MADONNY DI CAMPIGLIO DO DOLINY VALLESINELLA.....                               | 156 |
| Wędrując wśród buków w dolinie Vallesinella z widokiem na Crozzòn di Brenta                |     |
| <b>20</b> SZLAK WODOSPADÓW W DOLINIE VALLESINELLA.....                                     | 160 |
| Lasy, górskie potoki i wodospady w ciszy doliny Vallesinella                               |     |
| <b>21</b> SZLAK NIEDŹWIEDZIA (SENTIERO DELL'ORSO).....                                     | 166 |
| Obszerna pętla w dolinie Vallesinella w chłodzie lasów                                     |     |
| <b>22</b> SCHRONISKO RIFUGIO TUCKETT I SZLAK SENTIERO FRIDOLIN.....                        | 172 |
| Z lasów doliny Vallesinella pod lodowce Dolomitów Brenta                                   |     |
| <b>23</b> SZLAK SENTIERO ARNALDO BOGANI.....   | 180 |
| Wędrując ze schroniska Rifugio Brentei najbardziej popularnym szlakiem w Dolomitach Brenta |     |
| <b>24</b> DOLINA VAL BRENTA I SZLAK SENTIERO RICCARDO VIOLI.....                           | 186 |
| W poszukiwaniu ciszy na szlaku Sentiero del Brenta   |     |
| <b>25</b> OD SCHRONISKA RIFUGIO BRENTAI DO SCHRONISKA RIFUGIO ALIMONTA.....                | 194 |
| Bliskie spotkanie z Torre Brenta   |     |
| <b>26</b> OD SCHRONISKA RIFUGIO BRENTAI DO SCHRONISKA RIFUGIO PEDROTTI.....                | 200 |
| Wędrówka doliną Alta Val Brenta śladami Johna Balla  |     |
| <b>27</b> JEZIORO LAGO DI VAL D'AGOLA.....   | 206 |
| Krótki spacer dookoła zielonego jeziora pochodzenia lodowcowego                            |     |
| <b>28</b> DOLINA VAL NARDIS I SCHRONISKO RIFUGIO XII APOSTOLI.....                         | 212 |
| Wymagające podejście odcinkiem Scala Santa (Święte Schody)                                 |     |
| <b>29</b> HALA MALGA MOVLINA.....  | 220 |
| Zielonymi łąkami przez przełęcz Passo Bregn da l'Ors                                       |     |
| <b>30</b> SZCZYT DOSS DEL SABIÒN I SZLAK SENTIERO TARTAROTTI.....                          | 226 |
| Widokowy punkt w dolinie Val Rendena   |     |

Kup książkę

Poleć książkę



▲ Madonna di Campiglio (fot. stock.adobe.com).

Kup książkę

Poleć książkę

# PĘTLA WOKÓŁ MADONNY DI CAMPIGLIO

## DŁUGI SPACER WOKÓŁ KURORTU

Pętla wokół Madonny di Campiglio z całą pewnością zasługuje na uwagę, pozwalając poznać ze wszystkich stron kotlinę, w której położona jest miejscowość. Trasa biegnie przeważnie przez zielone lasy bukowe i świerkowe. Wyposażona jest w tablice umieszczone w miejscach, w których możliwe jest wejście na bardziej wymagające odcinki po obu stronach doliny. Wycieczkę możemy rozpocząć lub przerwać w wielu punktach oznaczonych tablicami, na których naniesiono aktualną pozycję, profil wysokościowy, długość trasy i czasy pośrednie, dzięki czemu wędrujący może podzielić wyprawę na etapy lub przerwać ją w razie niepogody czy zmęczenia i wrócić szybko do kurortu.



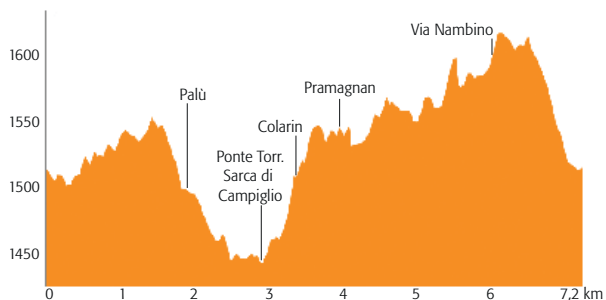
DŁUGOŚĆ TRASY  
7,2 km




CZAS PRZEJŚCIA  
3:30 h



ŁATWA



▲ Kurort Madonna di Campiglio widziany z punktu widokowego Piazza Imperatrice.



▲ Rozwidlenie ze ścieżką w kierunku Palù.



▲ Most nad potokiem Torrente Sarca di Campiglio.



**PUNKT WYJŚCIA:**  
Madonna di Campiglio (1500 m)

**NAJNIŻSZA WYSOKOŚĆ:**  
1420 m

**NAJWYŻSZA WYSOKOŚĆ:**  
1620 m

**PRZEWYŻSZENIE:**  
380 m

**BAZA TURYSTYCZNA:**  
wiele obiektów na trasie

**ZALECANY OKRES:**  
maj – październik

**NATĘŻENIE RUCHU:**  
duże

**WODA:**  
tak

**DLA RODZIN Z DZIEĆMI:**  
>6

## DOJAZD

Bezpośrednio z centrum Madonny di Campiglio.

## TRASA

Z centrum Madonny di Campiglio (Conca Verde) docieramy do stacji kolejki gondolowej Spinale i pobliskiego centrum konferencyjnego Pala Campiglio, podchodząc drogą asfaltową, którą idziemy dalej aż do rozwidlenia ze znakami. Na rozwidleniu, kierując się oznaczeniami pętli Giro di Campiglio, idziemy w lewo niewielką asfaltową drogą. Na kolejnym rozwidleniu ze znakami idziemy w lewo ścieżką, która biegnie w lesie mieszanym płaskim terenem. Na następnych dwóch rozwidleniach idziemy w prawo, po czym schodzimy aż do drogi asfaltowej prowadzącej do doliny Vallesinella. Tuż przed kasą biletową skręcamy w lewo. Idziemy do skrzyżowania ze Szlakiem Arcyksięcia (Sentiero dell'Arciduca), gdzie pomijamy drogę asfaltową, która biegnie dalej prosto do doliny i za szlabanem skręcamy od razu w prawo. Przechodzimy



▲ Odbicie szlaku w kierunku Ritorto.

przez łąkę z ławkami i wchodzimy na ścieżkę oznakowaną na biało i zielono, która schodzi w lewo przez las. Przechodzimy w sumie pięcioma drewnianymi kładkami nad strumykami. Na skrzyżowaniu ze szlakiem 323 prowadzącym do schroniska Rifugio Cascade di Mezzo skręcamy w prawo i schodzimy aż do rzeki **Torrente Sarca di Campiglio** (1415 m, 1 h), przechodząc po drodze kolejną drewnianą kładką. Przekraczamy rzekę solidnym drewnianym mostem przerzuconym w centrum wąwozu. Podchodzimy przeciwległym brzegiem rzeki pod skalnym okapem (rejon skałkowy). Ścieżka kilkakrotnie kluczy pod przewieszeniem (schodki), które sprawia wrażenie, jakby miało lada moment runąć. Docieramy nią do wyżej położonego lasu. Dalej wędrujemy ścieżką, która prowadzi przez mostek i wychodzi na drogę asfaltową w **Colarin** (1445 m, 0:20 h, tablica). Przechodzimy przez drogę, kierując się w stronę znajdującej się przed nami tablicy z oznaczeniem pętli Giro di Campiglio (jednej z wielu, które wskazują przebieg trasy). Podchodzimy



▲ Mostek z rzeźbą w kształcie grzyba.

w prawo krótką trasą narciarską, na której zwieńczeniu znajduje się ścieżka odbijająca w lewo. Idziemy nią, dochodząc do drogi krajowej w **Pramagnan** (1460 m, 0:10 h, tablica). Idziemy w lewo przez most i przechodzimy na drugą stronę drogi, kierując się w prawo, gdzie znajduje się ścieżka, która pnie się zakosami w lesie po lewej stronie rzeki. Wychodzimy na kolejną drogę asfaltową, która biegnąc w lewo prowadzi nas do lokalizacji Panorama, gdzie idziemy w prawo. Przechodzimy przez jeszcze jeden most (tablica), następnie podchodzimy w lesie ścieżką z barierkami. Szlak biegnie wysoko nad drogą krajową, prowadzi przez mostek i dalej prosto wygodną ścieżką w dość płaskim terenie. Po drodze mijamy oznakowane odbicia do Panoramy, później na halę Malga Ritorto. Po przekroczeniu rzeki drewnianym mostem od razu podchodzimy zadrzewionym zboczem w lewo zakosami. Dalej ścieżka wypłaszcza się i prowadzi przez dwa małe drewniane mostki. Przy drugim stoi wyrzeźbiony w pniu borowik oraz fontanna. Na następnym rozwidleniu idziemy prosto, czasem podchodząc, czasem schodząc. Mijamy krzyż wyrzeźbiony wewnątrz pnia, przecinamy trasę narciarską i przez kolejne trzy kładki oraz trasę narciarską Canalone Miramonti docieramy do północnego wejścia tunelu obwodnicy. Ponownie przekraczamy rzekę, przechodzimy pod linią kolejki Pradalago i dostajemy się na **drogę prowadzącą do doliny Val Nambino** (1570 m, 1:20 h), którą najpierw nieco podchodzimy. Dalej wędrujemy w lesie po płaskim nad drogą między Madonną di Campiglio a Campo Carlo Magno. Docieramy do trasy narciarskiej, która opada z Pradalago. Zaczynamy schodzić ją w miejscu, gdzie stoi tablica i oznakowanie

szlaku Sentiero Nella e Bruno Detassis, idziemy tunelem biegnącym pod drogą, dalej trasą narciarską docieramy do potoku Rio Grotte. Stąd, idąc ścieżką po lewej, kontynuujemy do pierwszych domów i wracamy do centrum Madonny di Campiglio ulicą Via Campanile Basso (0:40 h). Możemy także wrócić do centrum konferencyjnego Pala Campiglio (1 h), idąc najpierw drogą asfaltową, później niewielki odcinek ścieżką. Istnieje także możliwość kontynuowania wędrowki aż do lokalizacji Fortini i powrotu do Madonny di Campiglio nieutwardzoną drogą, która dołącza do trasy narciarskiej i ulicy Via Campanile Basso (1:15 h).

## MOŻLIWOŚCI ŁĄCZENIA TRAS

Z Pramagnan możemy kontynuować wędrowkę na halę Malga Ritorto pętlą tuż na zachód od Madonny di Campiglio (trasa nr 2), realizując w ten sposób dłuższą, szerszą i obfitującą w widoki trasę.

## UWAGI

Łatwa trasa nadająca się dla wszystkich – o niewielkim przewyższeniu, jednak z wieloma krótkimi podejściami i zejściami. Tablice z informacjami o przebiegu trasy rozmieszczone w następujących miejscach: kościół św. Maryi Dawnej (Chiesa di Santa Maria Antica), Palù, Colarin, Pramagnan, odbicie na Panoramę, plac przy restauracji Pappagallo (Ritorto), plac przed posterunkiem karabinierów (Neumann), koniec trasy narciarskiej Canale Miramonti (Miramonti), skrzyżowanie ze szlakiem Sentiero Nella e Bruno Detassis (Nambino), Fortini. Zalecamy obrać kierunek zgodny ze wskazówkami zegara, ze względu na lepsze oświetlenie szczytów po przeciwnej stronie doliny.

# PROGRAM PARTNERSKI

— GRUPY HELION —

Kup książkę

Poleć książkę

Oceń książkę



Księgarnia internetowa



Lubię to!  
Nasza społeczność

1. ZAREJESTRUJ SIĘ
2. PREZENTUJ KSIĄŻKI
3. ZBIERAJ PROWIZJĘ

Zmień swoją stronę WWW w działający bankomat!

Dowiedz się więcej i dołącz już dzisiaj!

<http://program-partnerski.helion.pl>

GRUPA  
**Helion**




Przyjazd do Madonny di Campiglio jest jak podróż w czasie – tak wiele historii kryją zarówno ścieżki tej perły Dolomitów, jak i otaczające ją góry. Pośród wszystkich grup górskich w Dolomitach grupa Brenta wyróżnia się różnorodnością krajobrazów i widoków, a także bogactwem tras trekkingowych i dróg wspinaczkowych, które być może nie mają sobie równych. Od wędrowek przepięknymi dolinami w otoczeniu potężnych skalnych ścian po śmiałe trasy biegnące powyżej 3000 m n.p.m. półkami przecinającymi pionowe ściany. Tysiące szczytów i turni, nad którymi górują takie olbrzymy jak Cima Brenta, Cima Tosa, Crozzòn di Brenta, Torre di Brenta, Pietra Grande oraz wspaniała, niebywale strzelista turnia Campanile Basso. I jakby tyle piękna nie wystarczało, aby uczynić dolinę Valle di Campiglio atrakcyjną, tej wschodniej, typowo dolomickiej części towarzyszy zachodnia część o charakterystyce tak alpejskiej, jakbyśmy znaleźli się w dolinie Val d'Aosta. Tu, w Grupie Presanella i Adamello, królują wysokie szczyty z rozszanymi u ich podnóży pełnymi uroku jeziorami polodowcowymi – kraina łąk, skał i wody, która oczy syci kolorami, a duszę napełnia spokojem. To właśnie do tych dwóch światów trafiają turyści przemierzający ścieżki Dolomitów Brenta; mogąc każdego dnia podróżować przez dwie odmienne krainy, tak jakby przeżywali różne wakacje w ramach jednego wyjazdu. Wędrowcom, którzy zechcą ruszyć na wędrowkę tymi gościnnymi ścieżkami wśród zadziwiających naturalnych scenerii, życząc, aby znaleźli spokój, harmonię i pogodę ducha, które towarzyszyły mi podczas moich samotnych wypraw wokół Madonny di Campiglio.

Roberto Ciri

PĘTA WOKŁ MADONNY DI CAMPIGLIO / Z MADONNY DI CAMPIGLIO NA HALĘ MALGA RITORIO / JEZIORO LAGO RITORIO / PĘTA PIÈCU JEZIOR (GRU DEI CINQUE LAGH) / JEZIORO LAGO DI MAMINO I LAGO DI PADALGO / PĘTA RZECHA JEZIOR (GRU DEI TRE LAGH) / JEZIORO LAGO DELLE MARGHETTE / DOLINA VAL MELETERIO / HALA MALGA VAGLIANELLA / HALA MALGA VAGLIANA / PRZEŁĘCZ BOGNETTA DEI TRE SASSI / PĘTA WOKŁ PIETRA GRANDE / PĘTA WOKŁ TORRION BASSO / PĘTA WOKŁ TORRION ALTO / SCHRONISKO RIFUGIO GRAFFER I PRZEŁĘCZ PASSO DEL GROSTÉ / Z PRZEŁĘCZ PASSO DEL GROSTÉ DO SCHRONISKA RIFUGIO TUCCHETTI / Z DOLINY VALESINELLA NA SZCZYT MONTE SPINALE / SZLAK SENTIERO IMPERARICE SISSI / Z MADONNY DI CAMPIGLIO DO DOLINY VALLSINELLA / SZLAK WODOSPADÓW W DOLINIE VALESINELLA / SZLAK NIEZWIĘDZIA (SENTIERO DELL'ORSO) / SCHRONISKO RIFUGIO TUCCHETTI / SZLAK SENTIERO FRIDOLIN / SZLAK SENTIERO ARNALDO BOGANI / DOLINA VAL BRENTA I SZLAK SENTIERO RICCARDO VIOLI / DO SCHRONISKA RIFUGIO BRENTEL DO SCHRONISKA RIFUGIO ALUMENTA / DO SCHRONISKA RIFUGIO TUCCHETTI / SZLAK SENTIERO PEDROTTI / JEZIORO LAGO DI VAL D'ABOLA / DOLINA VAL NARDIS I SCHRONISKO RIFUGIO XII APOSTOLI / HALA MALGA MOVILINA / SZCZYT DOSS DEL SABION I SZLAK SENTIERO TARTAROTTI

Cena 79,00 zł



ebook dostępny na  
ebookpoint

 Bezdroża

Sprawdź najnowsze promocje:  
 ● <http://bezdroza.pl/promocje>  
 Przewodniki najchętniej czytane:  
 ● <http://bezdroza.pl/bestsellery>  
 Zamów informator podróźniczy:  
 ● <http://bezdroza.pl/newsletter>

 Księgarnia internetowa:  
<http://bezdroza.pl>